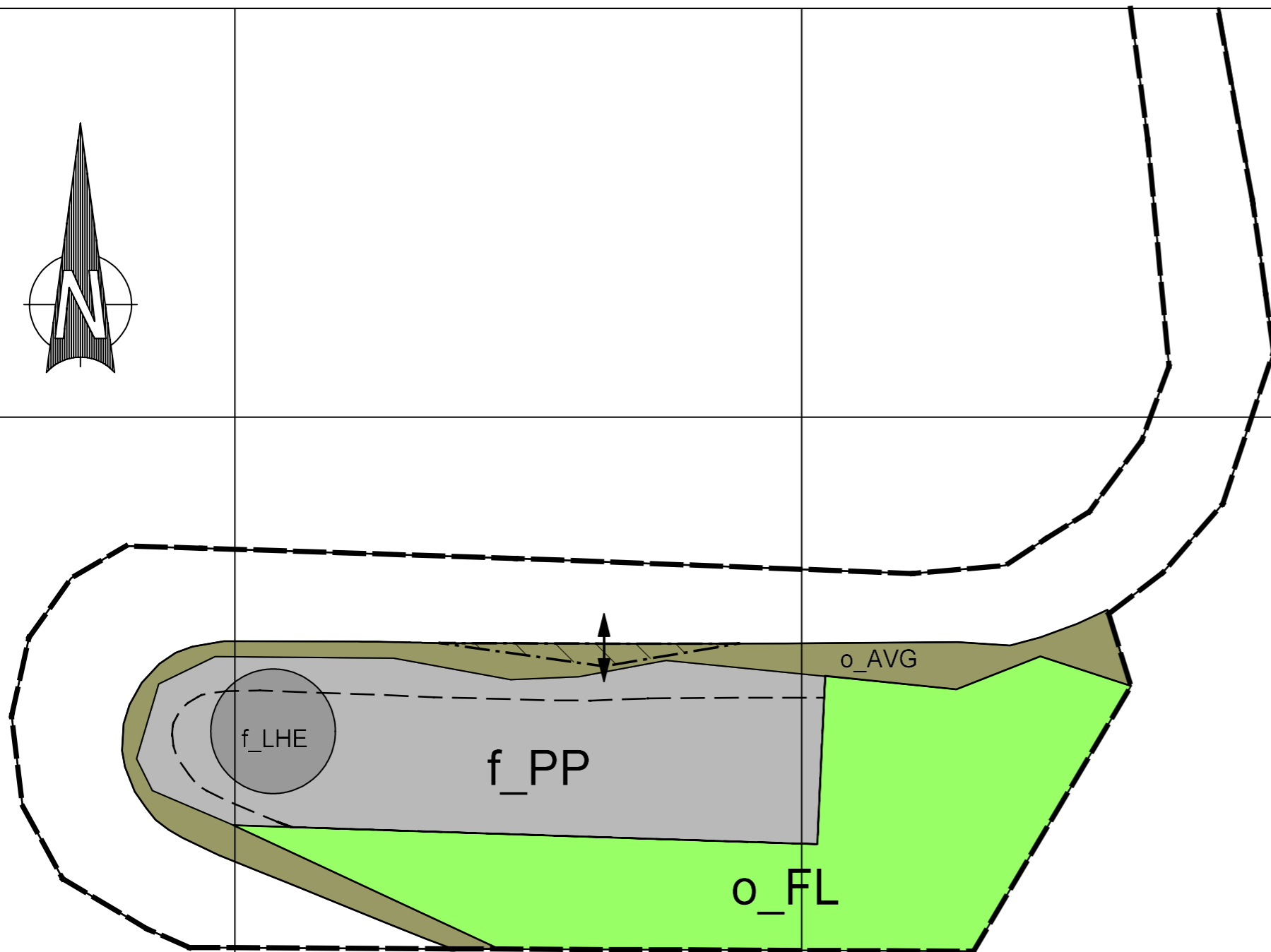





6542900

6542800



TEGNFORKLARING

Samferdselsanlegg og teknisk infrastruktur (PBL § 12-5, nr. 2)

-  Annen veggrunn - grøntareal
-  Landingsplass for helikopter o.a.
-  Parkering

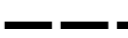
Landbruks-, natur- og friluftsmål samt reindrift (PBL § 12-5, nr. 5)

-  Naturformål
-  Friluftsmål


Hensynssoner (PBL § 12-6)

-  Frisikt

Linjesymbol

-  Byggegrense
-  Plangrense
-  Formålgrense
-  Sikringsgrense

Punktsymbol

-  Avkjørsel-både inn og utkjøring

335500

335600

SAKSBEHANDLING IFLG. PLAN- OG BYGNINGSLOVEN			
	SAKSNR	DATO	SIGN
Kunngjøring oppstart			
1. gangs behandling i det faste utvalget for plansaker			
Offentlig ettersyn fra til			
2. gangs behandling i det faste utvalget for plansaker			
Kommunestyrets vedtak:			
PLANEN UTARBEIDET AV:	SAKSNR	TEGNNR.	SAKSBEH